滕州市东郭镇东赵坡村、黄金坡村庄规划（2021-2035年）

——村域国土空间现状图

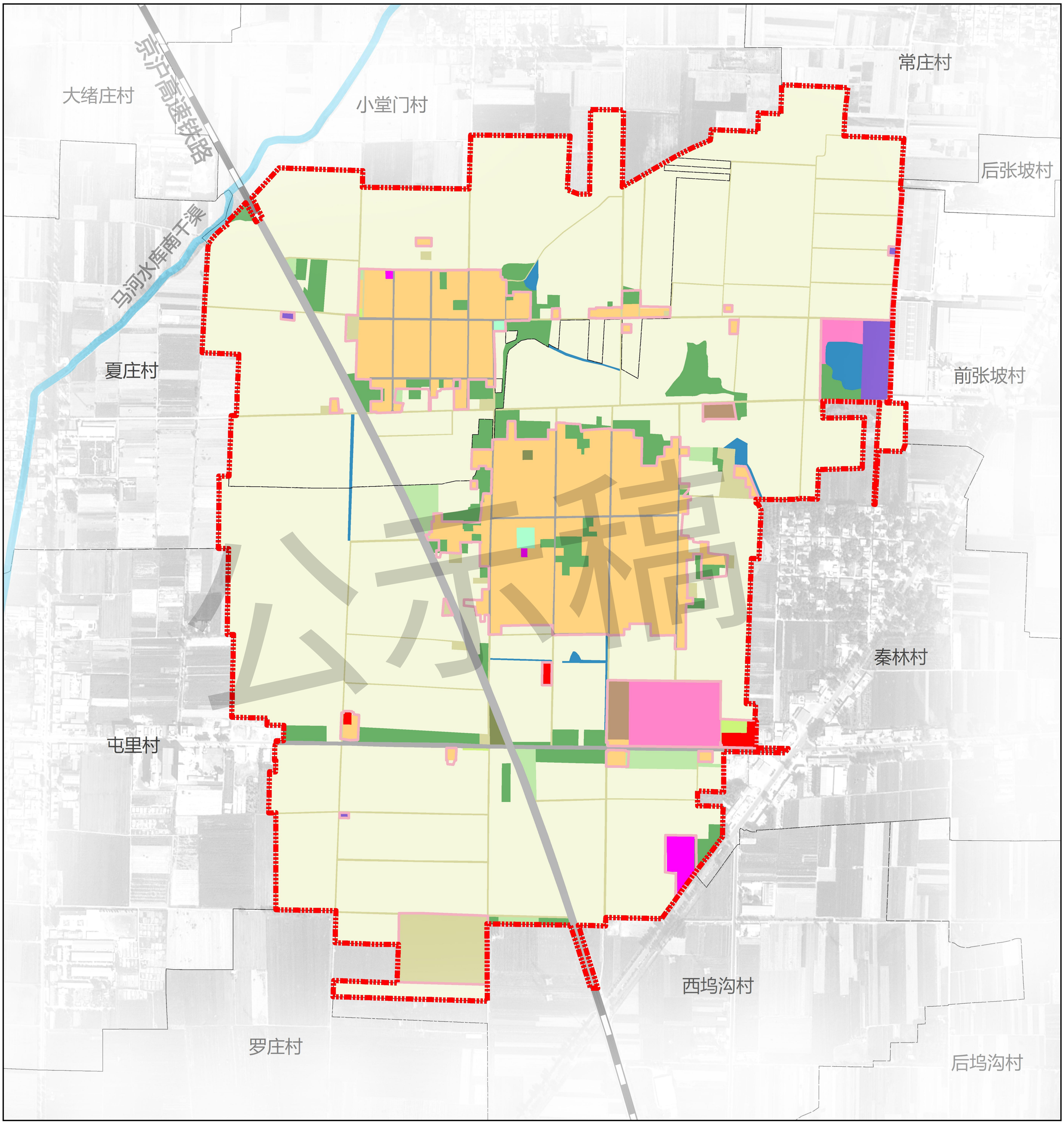

图例

- 0102水浇地
- 0201果园
- 0301乔木林地
- 0304其他林地
- 0403其他草地
- 060101村道用地
- 060102田间道
- 060201种植设施建设用地
- 060202畜禽养殖设施建设用地
- 070301一类农村宅基地
- 0801机关团体用地
- 0804教育用地
- 0901商业用地
- 100101一类工业用地
- 110101一类物流仓储用地
- 1201铁路用地
- 1202公路用地
- 1207城镇村道路用地
- 1403广场用地
- 15特殊用地
- 1704坑塘水面
- 1705沟渠
- 村庄建设边界
- 规划范围
- 村界

滕州市东郭镇东赵坡村、黄金坡村庄规划（2021-2035年）

——村域国土空间规划图

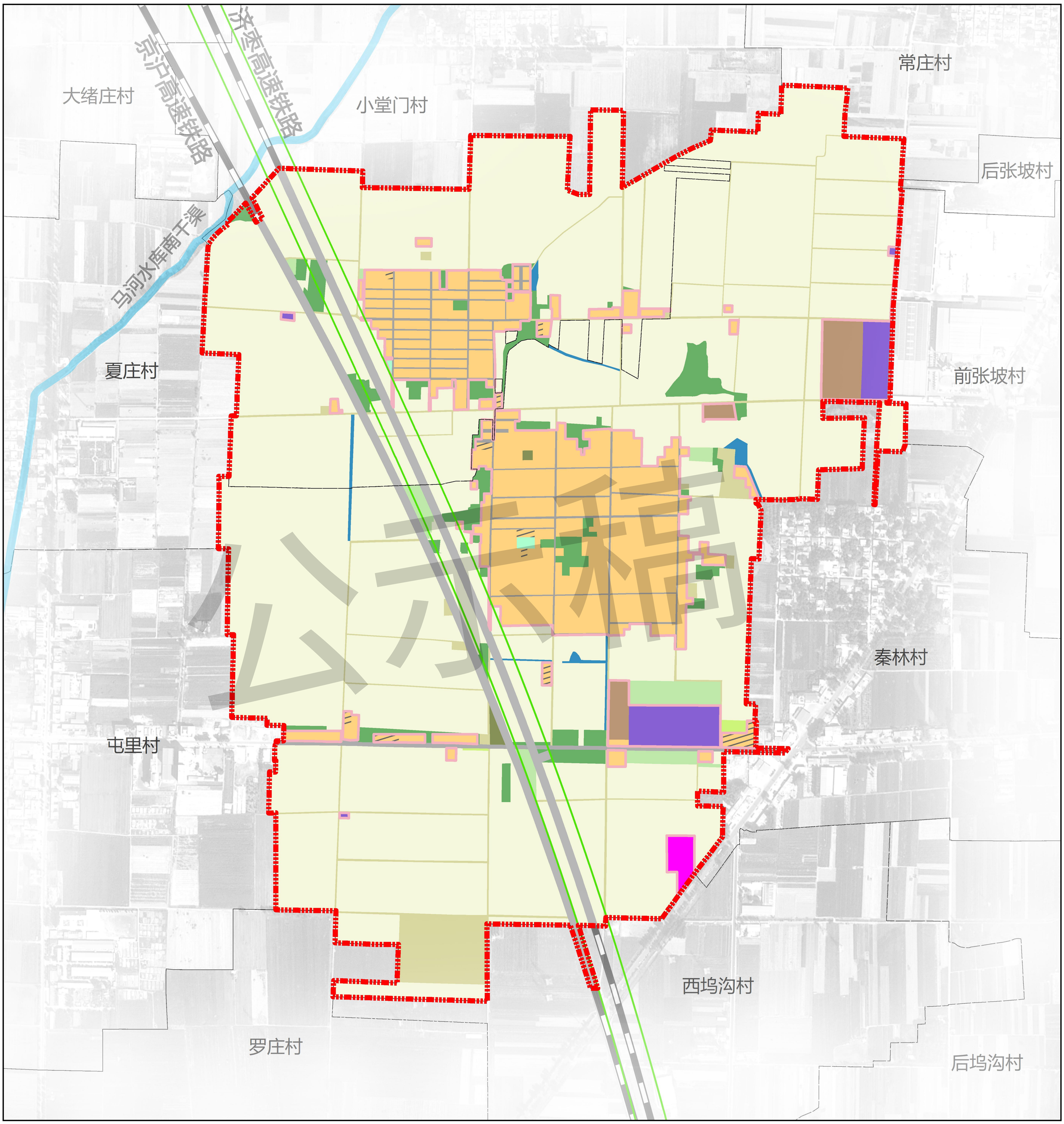

图例

- 0102水浇地
- 0201果园
- 0301乔木林地
- 0304其他林地
- 0403其他草地
- 060101村道用地
- 060102田间道
- 060201种植设施建设用地
- 060202畜禽养殖设施建设用地
- 070301一类农村宅基地
- 0704农村社区服务设施用地
- 0801机关团体用地
- 100101一类工业用地
- 110101一类物流仓储用地
- 1201铁路用地
- 1202公路用地
- 1207城镇村道路用地
- 1403广场用地
- 15特殊用地
- 1704坑塘水面
- 1705沟渠
- 环评线
- 村庄建设边界
- 规划范围
- 村界

N

0 115 230 460 690 米

滕州市东郭镇东赵坡村、黄金坡村庄规划（2021-2035年）

——居民点空间布局总平面图

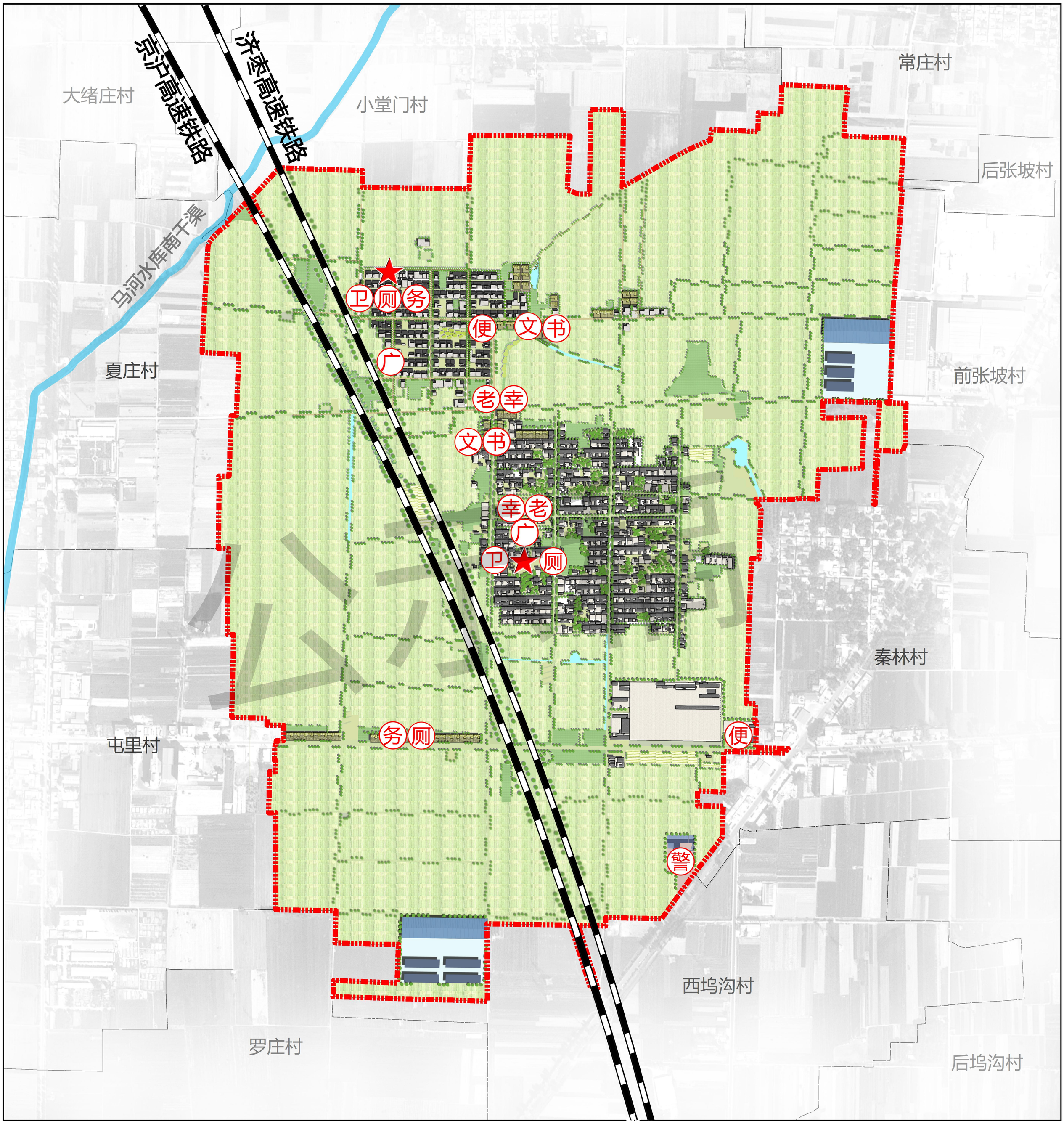

图例

- 村委会
- 便民服务中心
- 党群服务点
- 综合文化活动室
- 文化展示馆
- 卫生室
- 长者照护之家
- 老年活动室
- 老年助餐点
- 益智健身点
- 多功能运动场
- 广场
- 公共厕所
- 便民商店
- 交通警察执法站
- 规划范围
- 村界

N

0 115 230 460 690 米

滕州市东郭镇东赵坡村、黄金坡村庄规划（2021-2035年）

——产业发展布局规划图

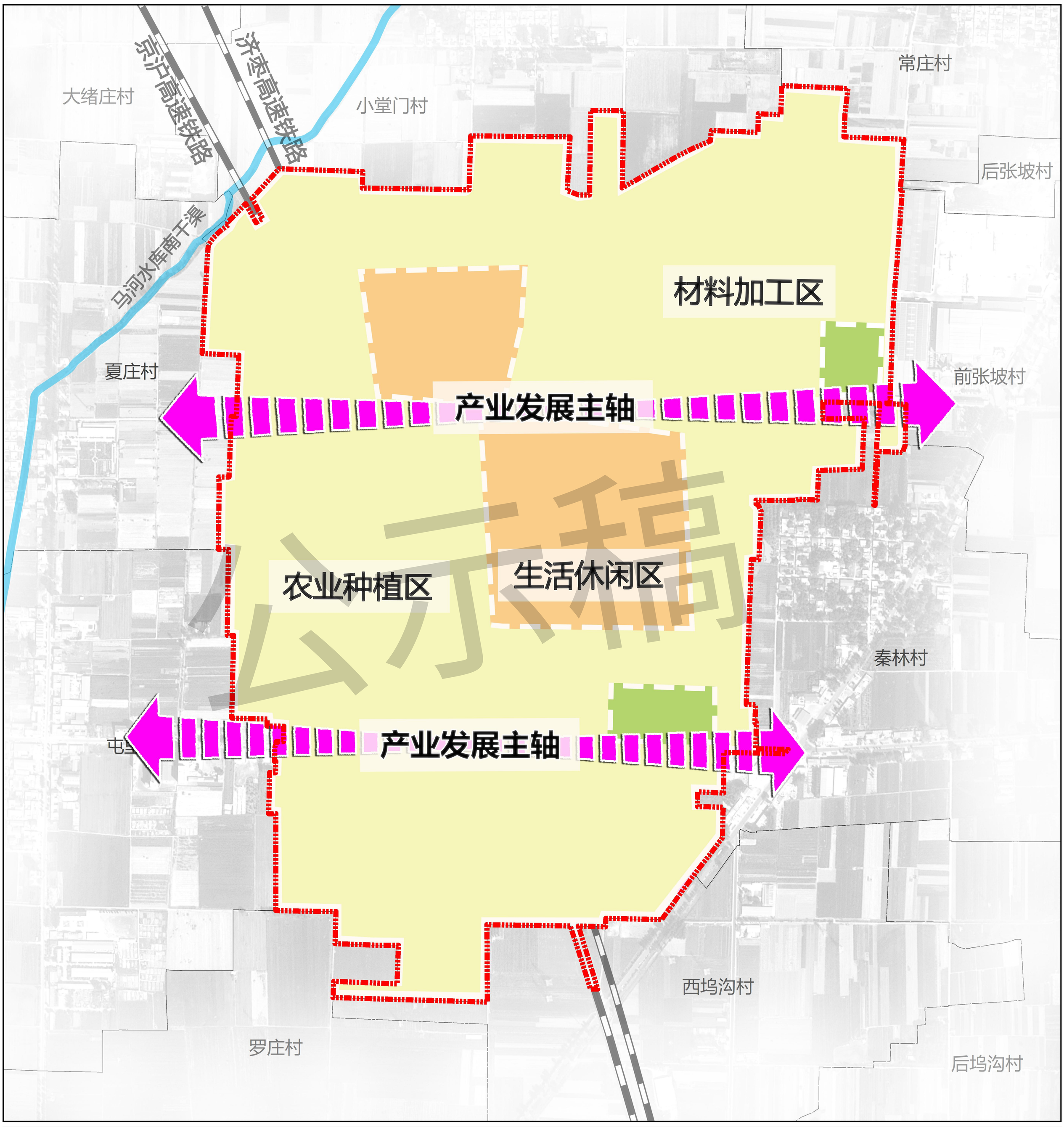

图例

规划范围

村界

N

0 115 230 460 690 米